

**UCHWAŁA NR XXVIII/216/26
RADY GMINY DESZCZNO**

z dnia 25 maja 2026 r.

**w sprawie wyrażenia opinii w przedmiocie uznania za lasy ochronne, lasów położonych na terenie gminy
Deszczno będących w zarządzie Nadleśnictwa Skwierzyna**

Na podstawie art. 18 ust. 2 pkt 15 ustawy z dnia 8 marca 1990 r. o samorządzie gminnym (t. j. Dz. U. z 2025 r., poz. 446), w związku z art. 16 ust. 2 ustawy z dnia 28 września 1991 r. o lasach (t. j. Dz. U. z 2025 r. poz. 567, z późn. zm.) Rada Gminy Deszczno uchwala co następuje:

§ 1. Opiniuje się **pozytywnie** przedstawiony przez Nadleśnictwo Skwierzyna projekt lasów ochronnych położonych na terenie Gminy Deszczno:

- lasy wodochronne stanowiące cenne fragmenty rodzimej przyrody na powierzchni 11,11 ha,
- lasy wodochronne, położone w granicach administracyjnych miast i w odległości do 10 km od granic administracyjnych miast na powierzchni 139,86 ha,
- lasy położone w granicach administracyjnych miast i w odległości do 10 km od granic administracyjnych miast na powierzchni 4 024,63 ha.

§ 2. Opiniuje się **pozytywnie** przedstawiony przez Nadleśnictwo Skwierzyna projekt pozbawienia lasów ich charakteru ochronnego, położonych na terenie Gminy Deszczno:

- lasy położone w granicach administracyjnych miast i w odległości do 10 km od granic administracyjnych miast na powierzchni 179,85 ha.

§ 3. Mapa pogładowa projektowanych lasów ochronnych stanowi załącznik Nr 1 do uchwały. Wykaz lasów wnioskowanych o uznanie za ochronne zawiera załącznik Nr 2 do uchwały.

§ 4. Mapa pogładowa lasów wnioskowanych o pozbawienie ich charakteru ochronnego, stanowi załącznik Nr 3 do uchwały. Wykaz lasów wnioskowanych o pozbawienie ich charakteru ochronnego zawiera załącznik Nr 4 do uchwały

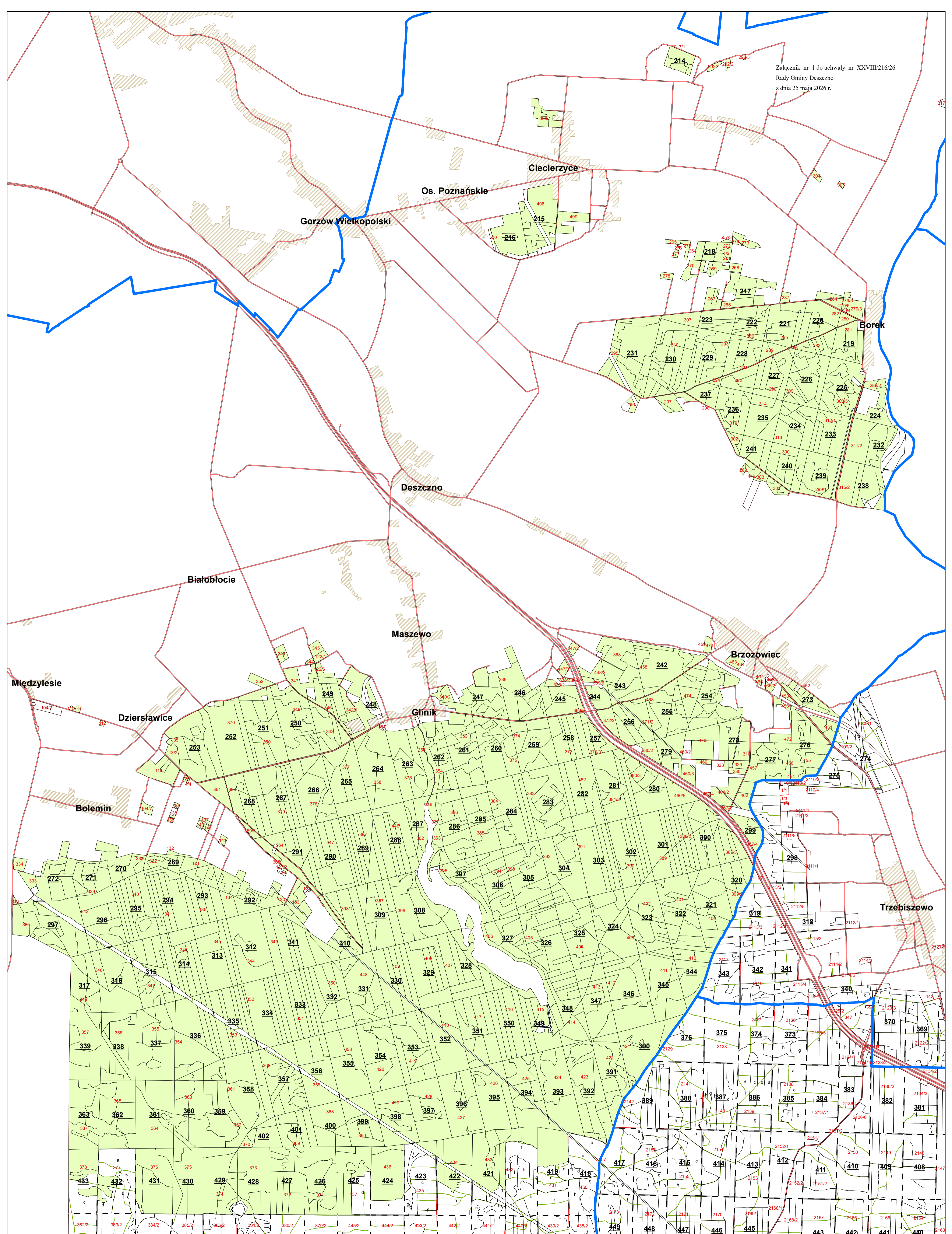
§ 5. Traci moc uchwała nr XXI/151/25 z dnia 24 listopada 2025 r., Rady Gminy Deszczno w sprawie wyrażenia opinii w przedmiocie uznania za lasy ochronne, lasów położonych na terenie gminy Deszczno będących w zarządzie Nadleśnictwa Skwierzyna.

§ 6. Wykonanie uchwały powierza się Wójtowi Gminy Deszczno.

§ 7. Uchwała wchodzi w życie z dniem podjęcia.


Przewodnicząca Rady Gminy
Deszczno

Barbara Chrobak



Legenda

- | | | |
|-----------------------|------------------|---------|
| lasy objęte wnioskiem | granica gminy | DROGI L |
| wydzielania leśne | Linie oddziałowe | DROGI P |
| Działki ewidencyjne | Miejscowości | KOLEJ |
| | DROGI I | SCIEZKA |



MAPA EWIDENCYJNO - GOSPODARCZA NADLEŚNICTWO SKWIERZYNA

Skala: 1 : 18 000
załącznik nr 2

WYKAZ LASÓW WNIOSKOWANYCH O UZNANIE ZA OCHRONNE

OKREŚLENIE POWIERZCHNI I OPIS LASU				UZASADNIENIE WNIOSKU	WNIOSKOWANE SZCZEGÓLNE SPOSOBY PROWADZENIA GOSPODARKI LEŚNEJ
Wiodąca kategoria ochronności (inne kategorie)	Oddział i pododdział	Powierzchnia [w ha]	Opis lasu	<ul style="list-style-type: none"> a) cel uznania (lub pozbawienia)* b) skutki społeczne c) skutki przyrodnicze d) skutki ekonomiczne 	<ul style="list-style-type: none"> a) ograniczenia pozyskania b) nakazy ograniczenia określonych zabiegów c) konieczność założenia i utrzymania urządzeń ochronnych d) ograniczenie udostępniania lasu
1	2	3	4	5	6
Lasy wodochronne stanowiące cenne fragmenty rodzimej przyrody, położone w granicach administracyjnych miast i w odległości do 10 km od granic administracyjnych miast liczących ponad 50 tys. mieszkańców	214 a, d-j	11,11	Wielogatunkowe i różnowiekowe drzewostany położone na siedliskach borowych	<ul style="list-style-type: none"> a) ochrona lasów położonych na siedliskach wilgotnych w granicach: Obszaru Natura 2000 Dolina Dolnej Noteci oraz Ujście Noteci, Obszaru Chronionego Krajobrazu Dolina Warty i Dolnej Noteci oraz w odległości do 10 km od granic miasta Gorzów Wielkopolski; b) ochrona lasów o szczególnym znaczeniu społecznym oraz poprawa stanu środowiska przyrodniczego poprzez utrzymanie korzystnego wpływu lasu na warunki klimatyczne, glebowe i wodne; c) utrzymanie korzystnego wpływu środowiska leśnego na warunki klimatyczne oraz regulacja stosunków wodnych na terenach wilgotnych; d) użytkowanie uzależnione od typu siedliskowego lasu, zwiększenie nakładów na zagospodarowanie lasu. 	

OKREŚLENIE POWIERZCHNI I OPIS LASU				UZASADNIENIE WNIOSKU	WNIOSKOWANE SZCZEGÓLNE SPOSOBY PROWADZENIA GOSPODARKI LEŚNEJ
Wiodąca kategoria ochronności (inne kategorie)	Oddział i pododdział	Powierzchnia [w ha]	Opis lasu		
1	2	3	4	5	6
Lasy położone w granicach administracyjnych miast i w odległości do 10 km od granic administracyjnych miast liczących ponad 50 tys. mieszkańców	214 k-m; 215-216; 217 j-r; 219-222; 223 b-d; 224-231; 232 g-i; 233-237; 238 d-g; 239-240; 241 a-i; 242-243; 244 a, c-d, g-h; 245-247; 249-252; 253 a-o; 254-261; 262 b-c, g, j-m; 263-267; 268 a-j, l, n, p-r, t-x, cx; 269-271; 272 a-d, g-j; 273, 276-286; 288-297; 299-306; 307 a-b, h, j-k; 308 c-g, i-j; 309-317; 320-325; 326 a-k, n; 327 a, d-h; 328 g-j, n-o; 329-339; 344-347; 348 a-d, h-n; 349 c-d, g, i; 350 b-g; 351-363; 390-402; 419 b; 420 a-d; 421 a-f; 422 a-c, f-g; 423 a; 424 a-b, 425 a-c, f-g; 426-430; 431 a-d; 432 c, f-g; 433 a-b, d-f;	4024,63	Wielogatunkowe i różnowiekowe drzewostany położone na siedliskach borowych oraz lasowych.	<p>a) cel uznania (lub pozbawienia)*</p> <p>b) skutki społeczne</p> <p>c) skutki przyrodnicze</p> <p>d) skutki ekonomiczne</p>	<p>a) ograniczenia pozyskania</p> <p>b) nakazy ograniczenia określonych zabiegów</p> <p>c) konieczność założenia i utrzymania urządzeń ochronnych</p> <p>d) ograniczenie udostępniania lasu</p>
	214 k-m; 215-216; 217 j-r; 219-222; 223 b-d; 224-231; 232 g-i; 233-237; 238 d-g; 239-240; 241 a-i; 242-243; 244 a, c-d, g-h; 245-247; 249-252; 253 a-o; 254-261; 262 b-c, g, j-m; 263-267; 268 a-j, l, n, p-r, t-x, cx; 269-271; 272 a-d, g-j; 273, 276-286; 288-297; 299-306; 307 a-b, h, j-k; 308 c-g, i-j; 309-317; 320-325; 326 a-k, n; 327 a, d-h; 328 g-j, n-o; 329-339; 344-347; 348 a-d, h-n; 349 c-d, g, i; 350 b-g; 351-363; 390-402; 419 b; 420 a-d; 421 a-f; 422 a-c, f-g; 423 a; 424 a-b, 425 a-c, f-g; 426-430; 431 a-d; 432 c, f-g; 433 a-b, d-f;	4024,63	Wielogatunkowe i różnowiekowe drzewostany położone na siedliskach borowych oraz lasowych.	<p>a) ochrona lasów położonych w odległości do 10 km od granic miasta Gorzów Wielkopolski;</p> <p>b) ochrona lasów o szczególnym znaczeniu społecznym oraz poprawa stanu środowiska przyrodniczego poprzez utrzymanie korzystnego wpływu lasu na warunki klimatyczne, glebowe i wodne;</p> <p>c) utrzymanie korzystnego wpływu środowiska leśnego na warunki klimatyczne oraz regulacja stosunków wodnych na terenach wilgotnych;</p> <p>d) użytkowanie uzależnione od typu siedliskowego lasu, zwiększenie nakładów na zagospodarowanie lasu.</p>	

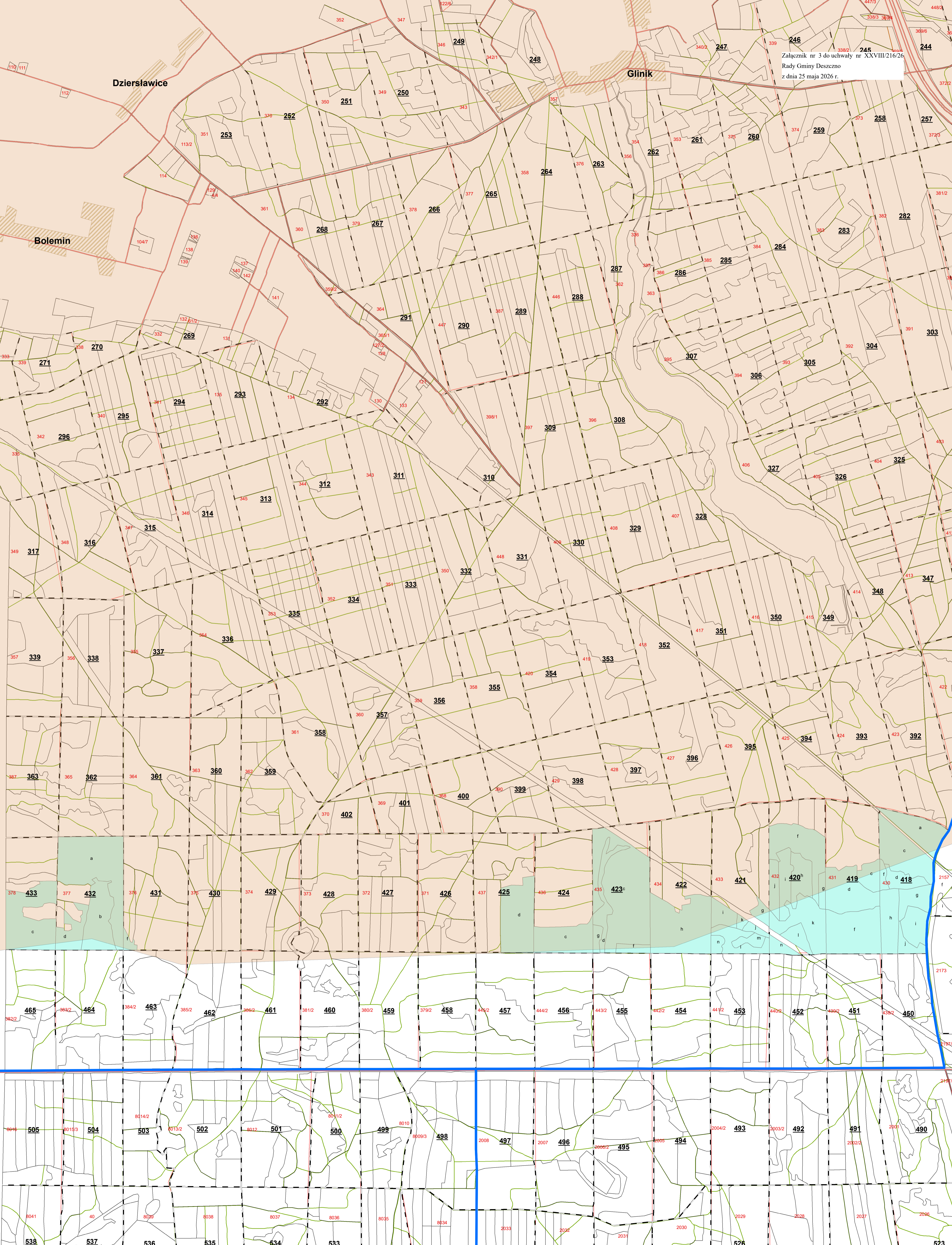
OKREŚLENIE POWIERZCHNI I OPIS LASU				UZASADNIENIE WNIOSKU	WNIOSKOWANE SZCZEGÓLNE SPOSOBY PROWADZENIA GOSPODARKI LEŚNEJ
Wiodąca kategoria ochronności (inne kategorie)	Oddział i pododdział	Powierzchnia [w ha]	Opis lasu	e) cel uznania (lub pozbawienia)* f) skutki społeczne g) skutki przyrodnicze h) skutki ekonomiczne	e) ograniczenia pozyskania f) nakazy ograniczenia określonych zabiegów g) konieczność założenia i utrzymania urządzeń ochronnych h) ograniczenie udostępniania lasu
1	2	3	4	5	6
Lasy wodochronne, położone w granicach administracyjnych miast i w odległości do 10 km od granic administracyjnych miast liczących ponad 50 tys. mieszkańców	214 b-c; 217 a-i; 218; 223 a; 232 f; 238 c, h; 241 j, l; 244 b; 248; 253 p-s; 262 d-f, h-i, n-p; 268 y, ax; 272 k; 287; 307 c-d, g, i, l; 308 b, h; 326 l-m; 327 b-c, i; 328 a, c-f, k-m; 348 f-g; 349 a-b, f; 350 a	139,86	Wielogatunkowe i różnowiekowe drzewostany położone na siedliskach borowych oraz lasowych.	a) ochrona lasów położonych na siedliskach wilgotnych w odległości do 10 km od granic miasta Gorzów Wielkopolski; b) ochrona lasów o szczególnym znaczeniu społecznym oraz poprawa stanu środowiska przyrodniczego poprzez utrzymanie korzystnego wpływu lasu na warunki klimatyczne, glebowe i wodne; c) utrzymanie korzystnego wpływu środowiska leśnego na warunki klimatyczne oraz regulacja stosunków wodnych na terenach wilgotnych; d) użytkowanie uzależnione od typu siedliskowego lasu, zwiększenie nakładów na zagospodarowanie lasu.	
RAZEM		4175,60			

Załącznik nr 3 do uchwały nr XXVIII/216/26
Rady Gminy Deszczno
z dnia 25 maja 2026 r.


Dzierżawice

Glinik

Bolemin



Legenda					
	wydzielania wyłączone z lasów ochronnych		granica gminy		DROGI L
	bufor 10 km od granic adm. miasta		Linie oddziałowe		DROGI P
	wydzielania leśne		Miejscowości		KOLEJ
	Działki ewidencyjne		DROGI I		SCIEZKA



MAPA EWIDENCYJNO - GOSPODARZA
NADLEŚNICTWO SKWIERZYNA
Skala: 1 : 10 000
załącznik nr 4

WYKAZ LASÓW WNIOSKOWANYCH O POZBAWIENIE ICJ CHARAKTERU OCHRONNEGO

OKREŚLENIE POWIERZCHNI I OPIS LASU				UZASADNIENIE WNIOSKU	WNIOSKOWANE SZCZEGÓLNE SPOSOBY PROWADZENIA GOSPODARKI LEŚNEJ
Wiodąca kategoria ochronności (inne kategorie)	Oddział i pododdział	Powierzchnia [w ha]	Opis lasu	<ul style="list-style-type: none"> a) cel uznania (lub pozbawienia)* b) skutki społeczne c) skutki przyrodnicze d) skutki ekonomiczne 	<ul style="list-style-type: none"> a) ograniczenia pozyskania b) nakazy ograniczenia określonych zabiegów c) konieczność założenia i utrzymania urządzeń ochronnych d) ograniczenie udostępniania lasu
1	2	3	4	5	6
Lasy położone w granicach administracyjnych miast i w odległości do 10 km od granic administracyjnych miast liczących ponad 50 tys. mieszkańców	418, 419 c-f, 420 f-l, n, 421 g, i-n, 422 h, 423 c-g, 424c, 425 d, 431 f, 432 a-b, d, 433 c	179,85	Różnowiekowe drzewostany sosnowe na siedliskach borowych	Drzewostany zlokalizowane w całości lub częściowo w odległości większej niż 10 km od granic miasta Gorzów Wielkopolski;	

* niepotrzebne skreślić

Uzasadnienie

Na podstawie art.18 ust. 2 pkt.15 ustawy z dnia 8 marca 1990 r. o samorządzie gminnym: „*stanowienie w innych sprawach zastrzeżonych ustawami do kompetencji rady gminy*”

Na podstawie art.16 ustawy z dnia 28 września 1991 r. o lasach (t. j. Dz. U. z 2025 r. poz. 567, z późn. zm.): "*Uznanie lasu za ochronny I. Minister właściwy do spraw środowiska, w drodze decyzji, uznaje las za ochronny lub pozbawia go tego charakteru, na wniosek Dyrektora Generalnego, zaopiniowany przez radę gminy - w odniesieniu do lasów stanowiących własność Skarbu Państwa.*"

Na podstawie art. 16 ust. 2 ustawy z dnia 28 września 1991 r. o lasach Rada Gminy powinna wyrazić opinię w ciągu 2 miesięcy od dnia otrzymania wystąpienia o jej wyrażenie.

Wg. opinii Rady Gminy Deszczno wymienione obszary proponowane do uznania za lasy ochronne mają na celu zapewnienie między innymi ochrony siedlisk przyrodniczych i gatunków, zachowanie biologicznej różnorodności chronionych obszarów i dziedzictwa przyrodniczego.

Dodatkowo obszary wskazane do pozbawienia lasów ich charakteru ochronnego, ze względu, że drzewostany zlokalizowane w całości lub częściowo w odległości większej niż 10 km od granic miasta Gorzów Wielkopolski i zostały one uznane przez Ministra Środowiska wskazane jak do korekty.

Mając powyższe na uwadze podjęcie niniejszej uchwały jest zasadne.